

25°45'00"S

26°00'00"S

51°30'00"W






51°15'00"W

51°0'00"W

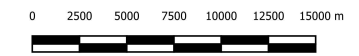
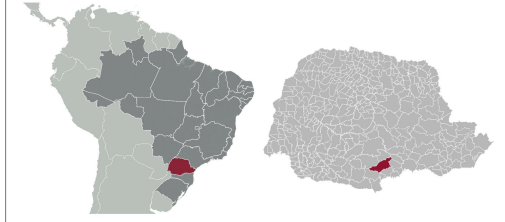
### LEGENDA

- Equipamentos de Resíduos
- 1 Estação de Triagem
  - 2 Aterro Sanitário União da Vitória

### Base Cartográfica

-  Rios
-  Estradas
-  Rodovias Estaduais
-  Rodovias Federais
-  Limite Municipal
-  Municípios do Paraná

### ESCALA E DADOS CARTOGRÁFICOS



Escala 1 : 200.000

Projeção Universal Transversa de Mercator (UTM) - Fuso 22S - Meridiano Central 51°W  
Referencial Planimétrico SIRGAS 2000 - Referencial Altimétrico WGS 84

### ESPECIFICAÇÕES TÉCNICAS

Fonte de Dados Utilizados  
 Equipamentos de Resíduos - Ecotécnica, 2020.  
 Hidrografia - IBGE, 2017; Usuários do Open Street Map, 2020.  
 Rodovias Estaduais e Estradas - Usuários do OpenStreetMap, 2020.  
 Limites Municipais - IBGE, 2016.  
 Relevo - INDE, 2011.

Data: ABRIL / 2020  
 Formato: A3

