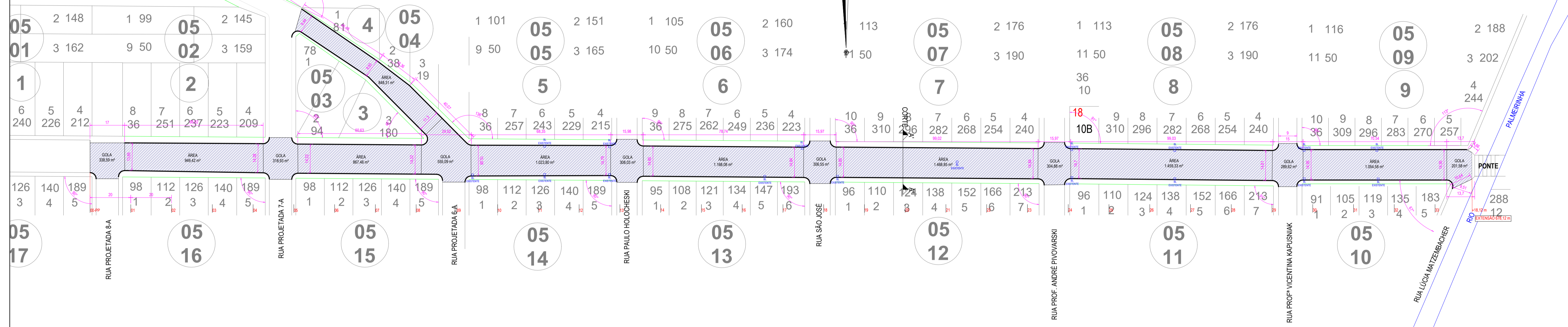
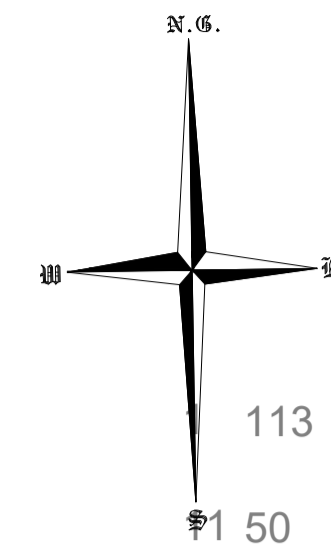


# PROJETO GEOMÉTRICO

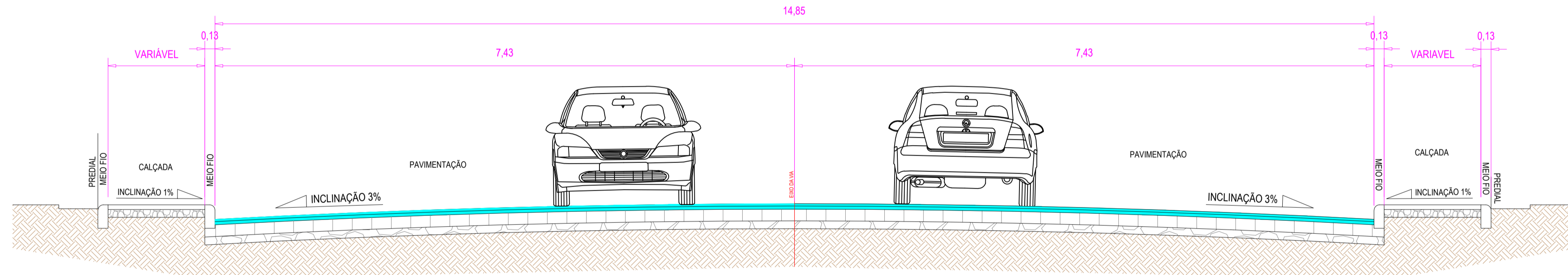
Escala 1:1.000

GOLA	ESTACAS
338,59 m <sup>2</sup>	1.054,58 m <sup>2</sup>
318,93 m <sup>2</sup>	1.459,33 m <sup>2</sup>
555,09 m <sup>2</sup>	1.468,85 m <sup>2</sup>
308,03 m <sup>2</sup>	1.168,08 m <sup>2</sup>
306,55 m <sup>2</sup>	1.023,80 m <sup>2</sup>
304,88 m <sup>2</sup>	867,46 m <sup>2</sup>
289,62 m <sup>2</sup>	848,31 m <sup>2</sup>
201,58 m <sup>2</sup>	949,42 m <sup>2</sup>
<b>2.623,27 m<sup>2</sup></b>	<b>8.839,83 m<sup>2</sup></b>
<b>TOTAL</b>	<b>11.463,10 m<sup>2</sup></b>



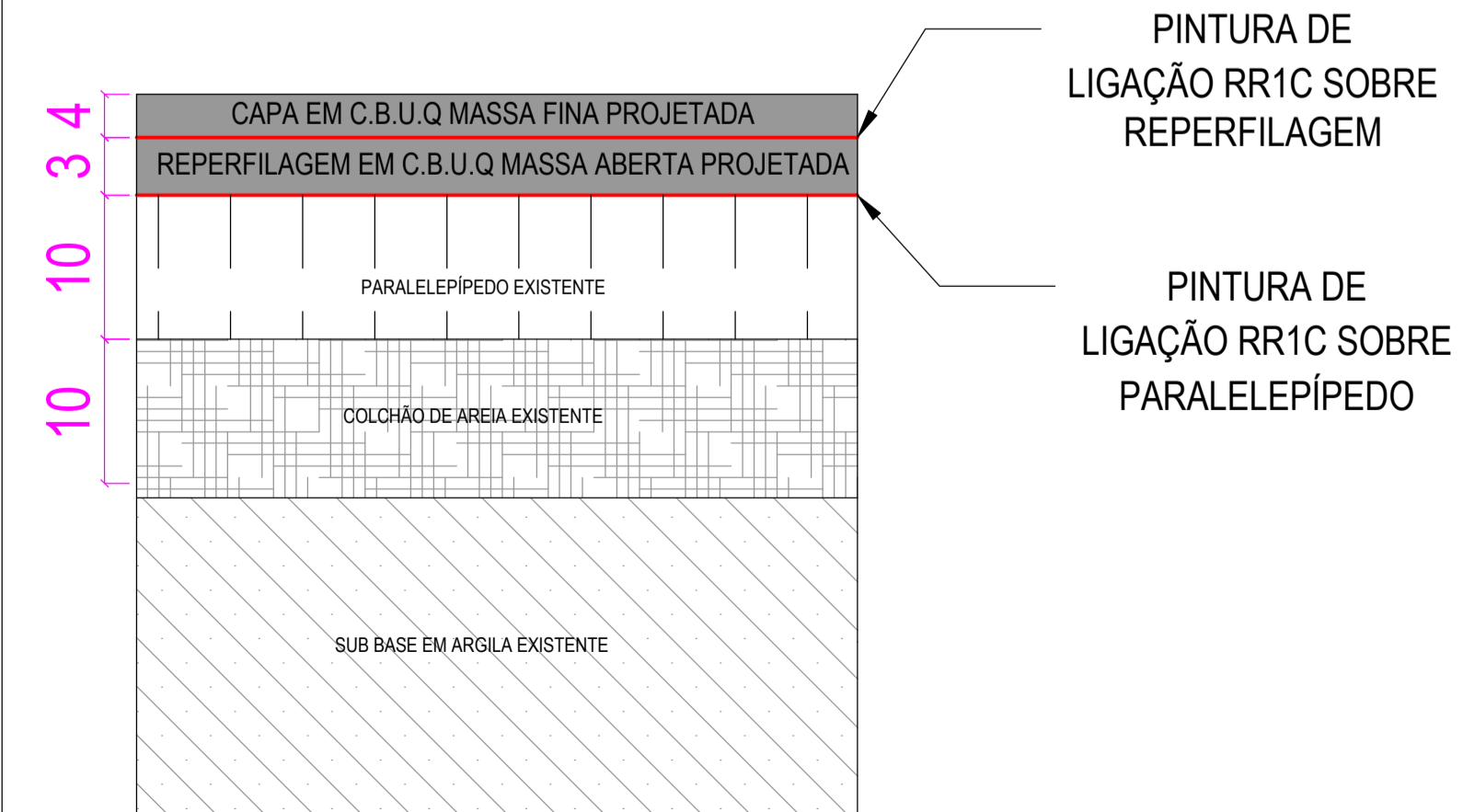
## SEÇÃO TIPO

CORTE A' A'



CONVENÇÕES	
	<b>ÁREA DE PAVIMENTAÇÃO</b> Área de reperfilagem sobre o paralelepípedo e capeamento. (VER DETALHE DAS CAMADAS)
	<b>LIMITES DA ÁREA DE INTERVENÇÃO</b> Indicação do posicionamento de meio fios e limites da extensão do pavimento avançando os cruzamentos.
	<b>ALINHAMENTO PREDIAL</b> Alinhamento predial existente "in loco", indicando muros, cercas ou limites dos lotes adjacentes à caixa da via.
	<b>DRENAGEM PLUVIAL</b> Bocas de Lobo, Caixas de Ligação, Poços de Visitas e demais elementos de drenagem e serviços existentes.

## CAPEAMENTO EM C.B.U.Q. SOBRE PARALELEPÍPEDO



REPERFILAGEM COM MASSA ABERTA			
72942	Pintura de ligação com emulsão RR-1C	m <sup>2</sup>	11.463,10
95995	Execução de pavimento com aplicação de CBUQ (11.463,10 m <sup>2</sup> X 0,03 m)	t	872,46
	Transporte de C.B.U.Q. usinal/aplicação (caminhão basculante 6 ton) (DMT UVA)	Km xt	47.985,11
CAPEAMENTO COM MASSA FINA			
72942	Pintura de ligação com emulsão RR-1C	m <sup>2</sup>	11.463,10
95995	Execução de pavimento com aplicação de CBUQ (11.463,10 m <sup>2</sup> X 0,04 m)	t	1.163,28
	Transporte de C.B.U.Q. usinal/aplicação (caminhão basculante 6 ton) (DMT UVA)	Km xt	63.980,15

# PROJETO GEOMÉTRICO

PROJETO GEOMÉTRICO

AVENIDA PRESIDENTE GETÚLIO VARGAS

PARANASUL TOPOGRAFIA E ENGENHARIA

AVENIDA PRES. GETÚLIO VARGAS, CENTRO

CRUZ MACHADO

PROJ. AVGETULIOVARGAS\_cm.dwg

Jonas Mamiak

Douglas M.

02 / 03